

L'ÉTAPE

CZECH REPUBLIC

BY **TOUR DE FRANCE**

PRESENTED BY **SKODA**

RIDERS GUIDE 2024



**HORSKÁ ETAPA
PRACHATICE**



Vážení a milí cyklisté, sportovní fanoušci,

Jsem velice rád, že se nám v úzké spolupráci s Jihočeským krajem podařilo zajistit právě v Prachaticích skvělé zázemí pro jednu z největších cyklistických událostí tohoto roku, a to pouhý týden po konání světového poháru v triatlonu, který tu má již svou tradici.

Nyní si ale na své přijdou silniční cyklisté. Věřím, že právě kombinace historické renesanční perly na Zlaté stezce a Šumavského předhůří, které Prachatice obklopuje, vytvoří dohromady dokonalé kulisy odkazující na slavnou Tour de France. A přestože více než sto kilometrů od staru z Velkého náměstí, kam se po pár hodinách nemalé dřiny doufám všichni závodníci zase ve zdraví vrátí, nepovede alpskými vyjížděnkami, které známe z televizních záběrů, čekají na účastníky nádherné hornaté scenérie s hlavním výšlapem na Klet. Třešničkou na dortu jsou povětšinou kvalitní asfaltky, nádherné výhledy včetně českokrumlovského zámku, průjezd boletickým vojenským prostorem a jihočeskými vesnicemi, které jsou rájem chalupářů. Naprostá většina tratě se pak line krásnými voňavými lesy a loukami. Jsou to místa, která osobně znám rovněž ze sedla kola a jsou pro mě balzámem na duši. Dělá mi upřímnou radost, že se s Vámi všemi budu moci o ně podělit. A děkuji pořadatelům za to, jak nádhernou trať pro Vás všechny připravili. Tedy vítejte u nás v Prachaticích a hurá do pedálů.

Na viděnou na startu a případně při dalších ročnících, které bych si přál.

Ing. Jan Bauer
starosta Prachatic



Vážení závodníci a fanoušci cyklistiky,

vítám Vás na horské etapě L'Etape Czech Republic by Tour de France, cyklistickém závodu pro veřejnost, který vám umožní zazávodit si ve stylu cyklistických profesionálů. Můžete se těšit na autentický zážitek po boku velkých hvězd tohoto krásného sportu i na unikátní atmosféru, kterou znáte jen z legendární Tour de France. Je to festival cyklistiky, pro všechny malé i velké fanoušky Staré dámy.

Jsme hrdí, že se dějištěm této velkolepé sportovní události staly právě naše Prachatice.

Je to pro nás důkaz, že Jihočeský kraj je místem, kde se sport a tradice prolínají a kde nachází svůj domov velké události. Tato etapa je pro nás významná nejen jako sportovní událost, ale i jako příležitost ukázat krásu našeho kraje a pohostinnost jeho obyvatel.

Chtěl bych vyjádřit upřímné poděkování starostovi města Prachatice Janu Bauerovi a také všem, kteří se podíleli na organizaci této akce. Jejich součinnost a podpora jsou neocenitelné a bez nich by tento závod nebyl možný.

Těším se na Vaši účast a přeji Vám, abyste si každý okamžik na trati užili naplno s pocitem, že jste součástí něčeho výjimečného.

S úctou,



Martin Kuba
hejtman Jihočeského kraje



Jsme hrdým partnerem všech cyklistů

SKODA


Proto nás potkáte na závodě **L'Etape Czech Republic**, kde se staráme o jezdce i unikátní atmosféru po vzoru legendární Tour de France. V rámci online magazínu **WeLoveCycling.cz** navíc přinášíme nejen závodníkům, ale všem nadšeným cyklistům, tipy na výlety, praktické návody, dechberoucí příběhy a zajímavé reportáže ze světa cyklistiky.


We **Love** Cycling.cz


Ilustrativní fotografie

Kombinovaná spotřeba a emise CO₂ vozu
Škoda Kamiq: 5,3–6,3 l/100 km, 120–142 g/km

 /skodacz

 /skodacr

 /skodacz

 /skodacz

Během závodu jsi povinen dodržovat především následující pravidla. Vezmi prosím na vědomí, že si vyhrazujeme právo vyloučit tě ze závodu, pokud nedodržíš některý z níže uvedených pokynů, nebo pokud tě uvidíme jet nebezpečně.

DRŽ SE VPRAVO

Drž se v pravém jízdním pruhu, pokud není traťovým značením nebo pokynem pořadatele stanoveno jinak.

SIGNALIZUJ

Cti zásady jízdy ve skupině - signalizace, plynulost, maximální pozornost. Nemáš-li s jízdou v balíku žádné zkušenosti, necpi se do něj a jeď si na pohodu svoje tempo. Pokud vidíš nebezpečí nebo musíš z nějakého důvodu zastavit, dej znamení závodníkům za tebou - zvednutím ruky a hlasitým zvoláním.

DBEJ POKYNŮ

Vždy dbej pokynů pořadatelů a příslušníků PČR. Pořadatelé na trati využívají signály akustické (píšťalky) a vizuální (vlajky).

JEĎ ZODPOVĚDNĚ

Pamatuj, že je to jen závod, nejde o život. V žádném případě nepřeceňuj své schopnosti a vnímej situaci okolo sebe. I když jsi sebelepší jezdec, tak chybu může udělat každý. Mysli na ty, kteří tě čekají v cíli a užij si závod.

PPF


Od roku 2021 vám
do Česka přinášíme
atmosféru legendární
Tour de France



HARMONOGRAM - PÁTEK 16. 8. 2024

- 16:00 Otevření L'Étape vesničky a Kanceláře závodu
- 16:00 - 20:00 Výdej start. balíčků v sále Staré radnice
Muzeum Tour de France
Stánky partnerů
Fanshop
Kubík Tour
- 16:30 Riders briefing
- 17:00 Organizovaný Recon posledních 10km trasy
- 18:30 Beseda s ambasadory
- 19:00 Autogramiáda ambasadorů
- 19:05 Riders briefing
- 20:00 Uzavření stánků a Kanceláře závodu
- 20:05 Promítání záběrů s cyklistickou tematikou





HARMONOGRAM - SOBOTA 17. 8. 2024

9:00	Otevření L'Etape vesničky a Kanceláře závodu
9:00 - 15:30	Kubík Tour v parku Parkán
9:00 - 18:30	Muzeum Tour de France Stánky partnerů Fanshop
11:00	Představení týmů na pódiu
11:55	Odjezd reklamní karavany
12:00	Riders briefing
12:30	Otevření startovního koridoru
12:45	Slavnostní otevření závodní trasy
13:00	Slavnostní START závodu
15:20	Příjezd reklamní karavany
15:30	Slosování Kubík Tour
15:45	Očekávaný příjezd vítěze závodu
17:05	Slavnostní vyhlášení vítězů dresů TdF
17:30	Slavnostní vyhlášení individuálních kategorií
18:00	Slavnostní vyhlášení týmové soutěže
18:28	Příjezd posledního závodníka v časovém limitu
18:30	Ukončení oficiálního programu
18:35	Afterparty na náměstí - koncert kapely



PASSION

Nové barvy

Kolekci PASSION, kombinující prvotřídní materiály a minimalistický design, jsme pro letošní rok rozšířili o nové barvy. Za využití špičkových technologických postupů vznikla řada cyklistického oblečení, která zpříjemní vaše cyklistické zážitky a nabídne svěží, elegantní vzhled.

Při vývoji kolekce jsme u jednotlivých výrobků kladli zvláštní důraz na propracované a vytříbené detaily, abychom docílili maximálního pohodlí v sedle.

Your Ride Made Better

 **KALAS**

Centrum závodu

Hlavní zázemí závodu, start a cíl, kemp i parkoviště pro účastníky se nachází v Prachaticích. L'Etape vesnička s hlavním pódiem, prezencí a dalšími náležitostmi se nachází v samotném historickém centru Prachatic, které bude pro dopravu v pátek a sobotu uzavřeno.

Family zóna s aktivitami pro děti i rodiče bude umístěna v parku Parkán. Kemp se nachází v prostoru discgolfového hřiště. Sprchování po závodě i mycí zóna budou umístěny u krytého bazénu.

Po celém městě bude umístěn navigační systém, který všem pomůže se správnou orientací. Všechny důležité body jsme také nahráli na mapy.cz...



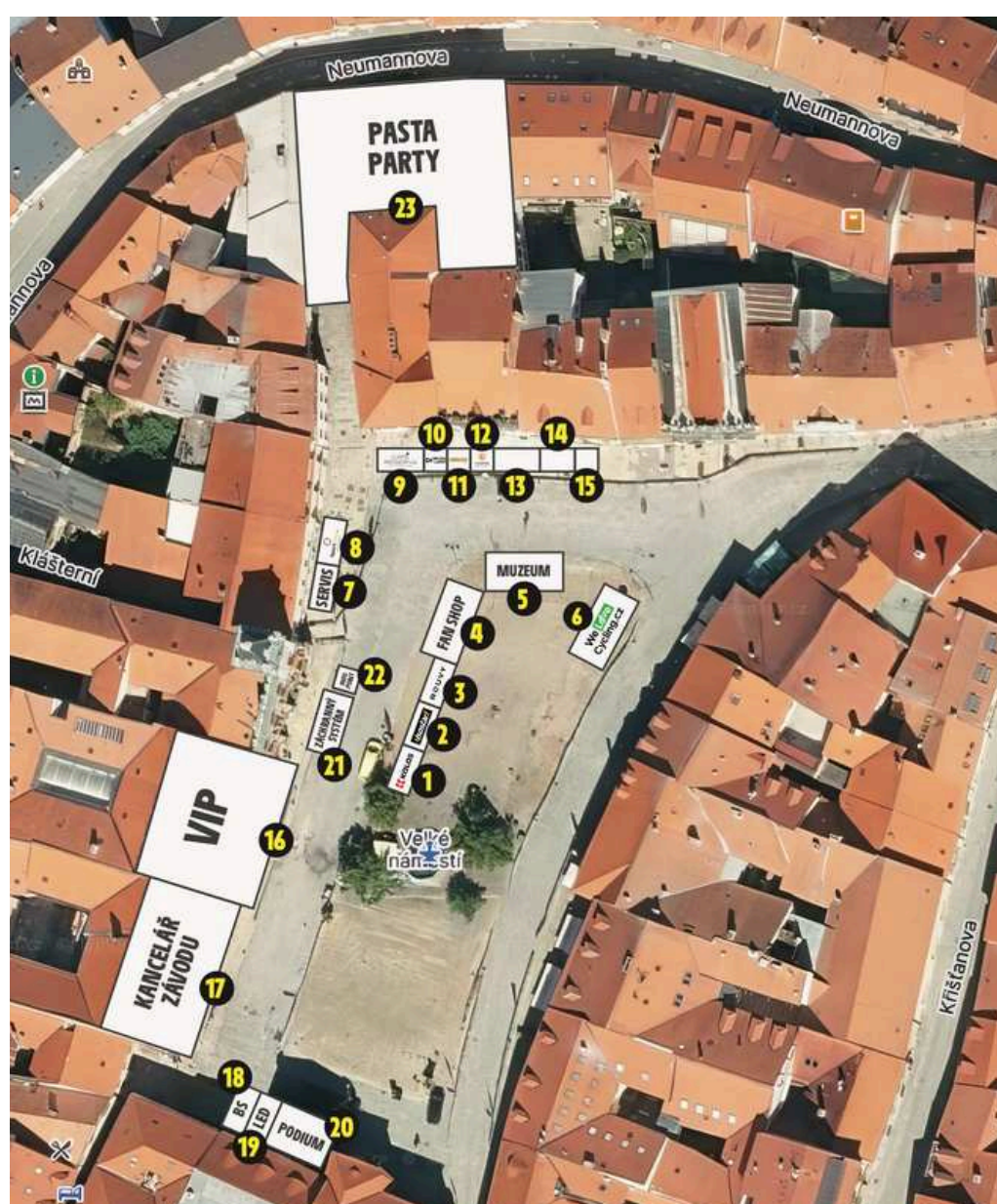
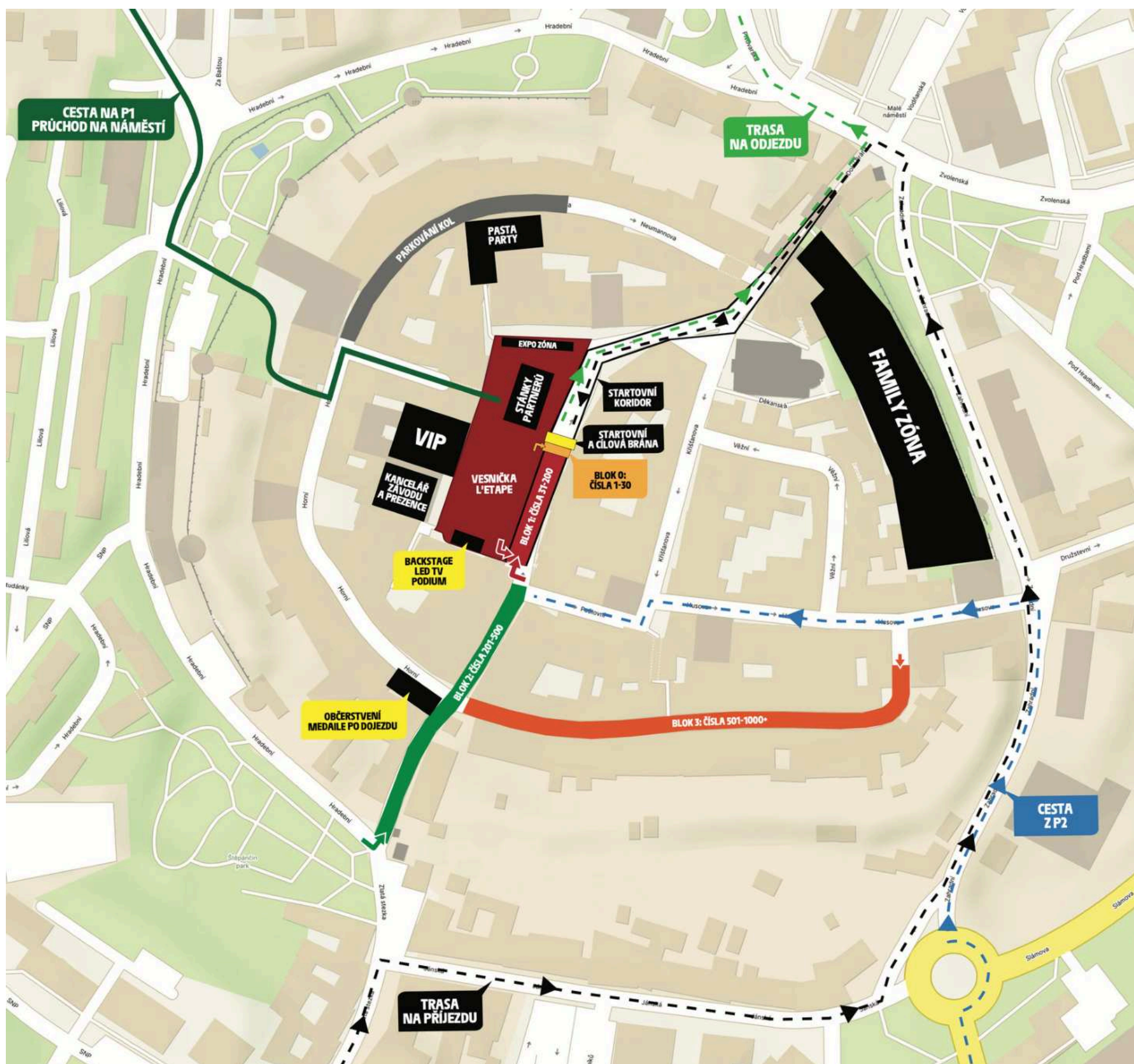
L'ÉTAPE
CZECH REPUBLIC

BY TOUR DE FRANCE

PRESENTED BY SKODA

CENTRUM ZÁVODU PRACHATICE

NAVIGAČNÍ BODY
NA MAPY.CZ



- 1 Kalas Sportswear
- 2 Isostar
- 3 Rouvy
- 4 Fanshop
- 5 Muzeum Tour de France
- 6 Škoda WeLoveCycling
- 7 Servisní depo Cycling Support
- 8 Fyziio-rehab zóna SportHelp
- 9 Café Reserva
- 10 DrWitt
- 11 Cyklostar
- 12 Harfasport
- 13 Šumavsko
- 14 R2
- 15 Integray L27 Cycling team
- 16 VIP hospitality
- 17 Kancelář závodu - prezence, úschovna batohů
- 18 Backstage
- 19 LED
- 20 Podium
- 21 Záchranný systém
- 22 Infopoint
- 23 Pasta párty

Příjezd a parkování na oficiální parkoviště

Při příjezdu v pátek odpoledne nebo v sobotu dopoledne prosím respektujte pokyny organizátorů a značení na parkoviště P1 nebo P2. Parkování zde bylo možné zakoupit v rámci check-in formuláře nebo registrace a všichni, kdo tak učinili mají parkovací kartu součástí startovního balíčku. Celé vnitřní město, ve kterém je centrum závodu umístěno, bude pro automobilovou dopravu od pátečního rána uzavřeno, proto nemá smysl se pokoušet vjet na Velké náměstí autem.

Parkování účastníků, kteří si parkování nezakoupili dopředu

Doporučujeme parkovací plochy města, na kterých je nutné zaplatit poplatek případně parkování u Kauflandu nebo Lidlu (30 Kč/hodina). Důrazně žádáme účastníky závodu, aby neparkovali v obytných zónách a mimo oficiální parkoviště města.

Kemp

Oficiální kemp vznikne v prostoru discgolfového hřiště při ulici Husinecká. Při příjezdu následujte směrové značení. Podrobnější informace pro všechny, kdo si místo v kempu zakoupili budeme rozesílat na emailové adresy v týdnu před závodem. Součástí místa je připojení na elektřinu a přístup k přenosným toaletám.

Pohyb po Prachaticích

Obě oficiální parkoviště jsou v dochozí vzdálenosti od centra závodu na Velkém náměstí. Pohybovat se zde samozřejmě můžeš i na kole. V sobotu po dojezdu do cíle však bude vstup do vesničky pouze bez kola, které si budeš moct zaparkovat na hlídaném parkovišti kol v ulici Neumannova, jenž se nachází cca 30 m od náměstí.

L'ÉTAPE VESNIČKA

L'Étape vesnička je umístěna v srdci Prachatic na Velkém náměstí. Celý prostor vnitřního historického města bude uzavřen pro automobilovou dopravu a bude možné se do něj dostat pouze pěšky nebo na kole.

Kancelář závodu s výdejem startovních a partnerských balíčků je umístěna v radničním sále Staré radnice, VIP zóna v Městském divadle a sobotní snídaně a odpolední pasta párty bude probíhat v kulturním sále Národního domu. Všechny tyto budovy se nachází přímo na Velkém náměstí a budou označeny.

V prostoru náměstí bude kromě hlavního pódia umístěno také muzeum Tour de France, fanshop s produkty L'Étape i Tour de France a stánky partnerů závodu. V domech na náměstí se také nachází řada restaurací a kaváren.

Umístění služeb v rámci Prachatic:

- Stará radnice
 - Výdej startovních a partnerských balíčků
 - Kancelář závodu - změny, týmové nominace atd.
 - Úschovna batohů
- Parkoviště kol v ulici Neumannova
- Sobotní snídaně a pasta párty v Národním domě
- Stánky partnerů a vystavovatelů
- Servis kol (v sobotu do 11.00)
- Pódium a LED obrazovka
- Zdravotnická pomoc

Otevírací doba vesničky

Pátek 16.00 až 20.00 | Sobota 9.00 až 19.30

SERVIS A NEUTRÁLNÍ TECHNICKÁ PODPORA

Partnerem servisu je společnost Cycling Support, která bude mít otevřený stánek na Velkém náměstí v pátek od 16.00 do 20.00 a v sobotu od 9.00 do 11.00. Následně budou dvě její vozidla poskytovat profesionální neutrální technickou podporu v pelotonu. Na trati závodu je ještě doplní dvě další vozidla technické podpory od místního cyklistického týmu LYKO KLUB PRACHATICE.

PARKOVÁNÁNÍ KOL V ULICI NEUMANNOVA A U KRYTÉHO BAZÉNU

V sobotu po dojezdu do cíle bude omezen vstup na Velké náměstí s kolem. V navazující ulici proto bude umístěno hlídané parkoviště kol. Pro zaparkování kola bude nutné, aby bylo osazeno startovním číslem a zároveň, aby měl závodník na zápěstí pásek se svým startovním číslem, který je součástí Startovního balíčku. Hlídané parkování kol bude zajištěno také u vstupu do sprchy v prostorách krytého bazénu.

ÚSCHOVNA BATOHŮ

Svoje svršky i spodky si budeš moct v sobotu nechat v úschovně tašek a batohů, která bude fungovat v atriu Staré radnice, kde je také kancelář závodu a prezence.

PASTA PÁRTY

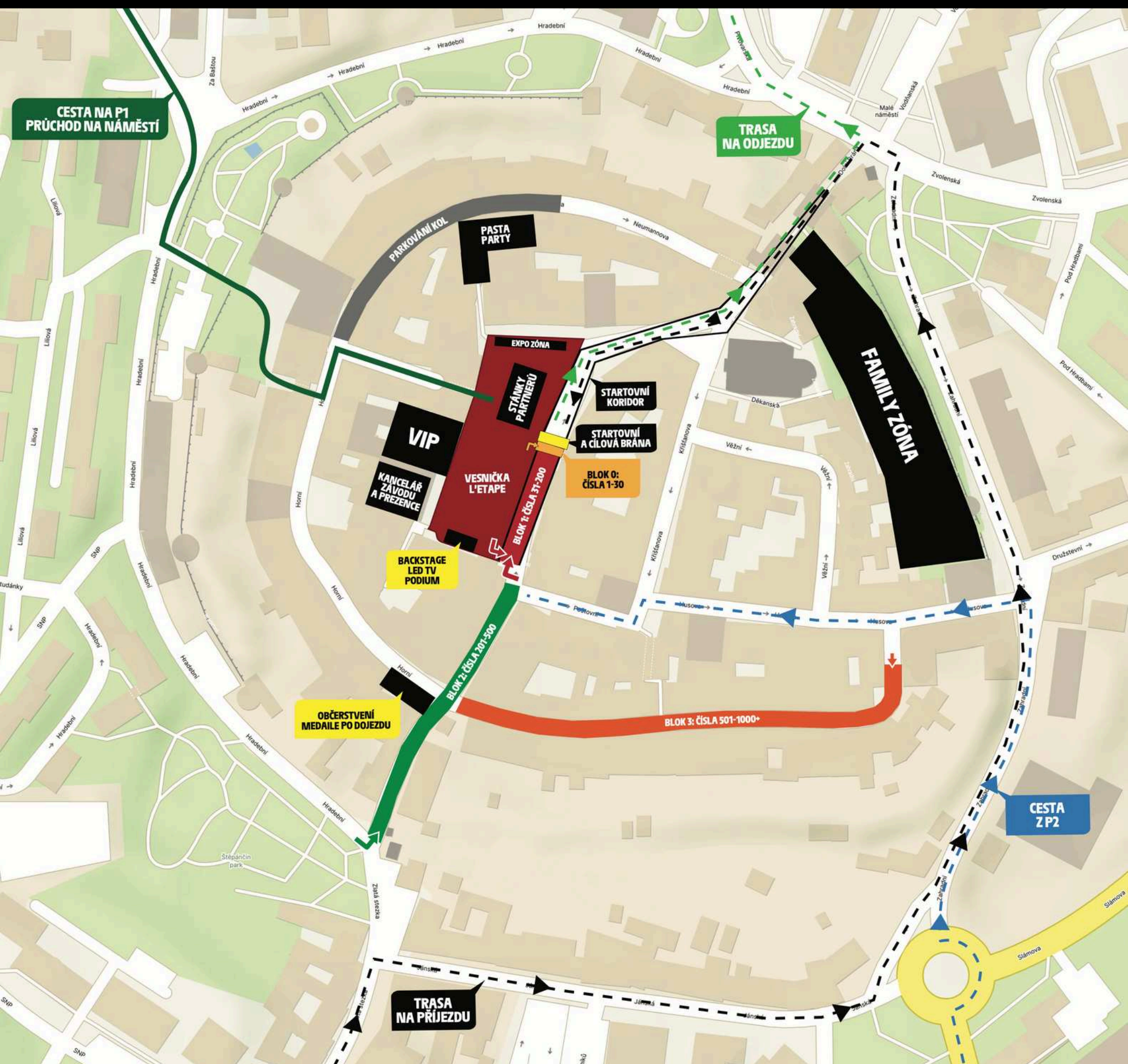
Sacharidy po závodě doplníš v Národním domě, který se nachází přímo na Velkém náměstí.

SPRCHY PRO ZÁVODNÍKY A CYKLOSTAR MYCÍ ZÓNA

Sprchy pro závodníky jsou umístěny v budově krytého bazénu, CYKLOSTAR mycí zóna před bazénem.

ESPRESSO CAFÉ RESERVA

Součástí startovního je i jedno espresso, které obdržíš oproti poukázce ze startovního balíčku ve stánku Café reserva.



VSTUPY DO BLOKŮ STARTOVNÍHO KORIDORU

Blok 0 - pro čísla 1 až 30, vstup z Velkého náměstí

Blok 1 - pro čísla 31 až 200, vstup z Velkého náměstí a z ul. Poštovní

Blok 2 - pro čísla 201 až 500, vstup z ulice Hradební

Blok 3 - pro čísla 501 a výše, vstup z ulice Dlouhá

STARTOVNÍ BLOKY SE OTEVÍRAJÍ VE 12:30

Family zóna v parku Parkán

Jedním z cílů L'Étape Czech Republic by Tour de France je budovat pozitivní vztah k cyklistice u dětí. Znamená to, že chceme, abyste na závod nepřišli sami, ale vzali s sebou své ratolesti, manžele i manželky. O zábavu bude rozhodně postaráno!

Pátek odpoledne a v sobotu do 15:30 bude v parku Parkán otevřena Family zóna a aktivita Kubíkova Tour.

Šest stanovišť napříč celým areálem pod patronací projektu CYKLO KUBÍK. Na každém zajímavý úkol nebo dovednost, kterou je potřeba splnit. Při splnění všech úkolů obdrží malý závodník originální medaili a postupuje do slosování o hodnotné ceny od našich partnerů.

Hrací kartu s instrukcemi bude možné si vyzvednout na těchto stáncích:

- Kubík (Parkán)
- Cyklostar (Velké náměstí)
- Rouvy (Velké náměstí)
- ŠKODA We Love Cycling (Velké náměstí)

Další aktivity v rámci doprovodného programu

- Dětské dopravní hřiště We Love Cycling s půjčovnou kol a odrážedel (Parkán)
- Fotokoutek (Velké náměstí)
- Dílna Tvoření fandících transparentů (Parkán)

Otevírací doba Family zóny

Pátek 16.00 až 20.00 | Sobota 9.00 až 15.00



S KUBÍKEM TO BUDE JÍZDA!



**Stáhni si aplikaci CYKLOKUBÍK
a najdi ty nejlepší cyklostezky
pro děti v okolí!**

www.cyklokubik.cz




OBSAH STARTOVNÍHO BALÍČKU

Startovní balíček je rozdělen na dvě části.

Základní část startovního balíčku obsahuje startovní číslo, samolepku, stravenku, kávenku, voucher na partnerský balíček. Tuto část sis mohl nechat zaslat Zásilkovnou na adresu nebo si ji vyzvedneš v pátek mezi 16.00 a 20.00 nebo v sobotu mezi 9.00 a 12.00 v kanceláři závodu v budově Staré radnice.

Druhou část jsme nazvali Partnerský balíček protože obsahuje hodnotné produkty od našich partnerů. Navíc je zabalená ve stylovém gymbagu v designu L'Etape Czech Republic by Tour de France. Vyzvedneš si ji kdykoliv během otevírací doby kanceláře závodu, tedy i po závodě.



Obsah základní části Startovního balíčku:

- startovní číslo a samolepka na sedlovku s pasivním čipem, které jsou v majetku organizátora, až do ukončení závodu
- unikátní on-line Karta závodníka do mobilního telefonu, na níž najdeš všechno důležité info
- samolepka s profilem trati na horní rámovou trubku
- stravenka na Pasta party po dojetí (ke zkonsumování v kulturním sále Národního domu)
- poukázka na espresso Café Reserva (k vychutnání ve stánku Café Reserva)
- plastové stahovací pásky pro připevnění startovního čísla na řídítka
- poukázka na vyzvednutí Partnerské části Startovního balíčku

Obsah Partnerského balíčku:

- gymbag L'Etape Czech Republic by Tour de France
- stylové cyklistické ponožky L'Etape od partnera Kalas Sportswear
- energetická tyčinka od partnera výživy Isostar
- originální edice bidonu Isostar pro závodníky L'Etape
- osvěžení po projetí cílem od dodavatelů Isostar, DrWITT a Rajec

 **ZDRAVOTNÍ POJIŠŤOVNA
MINISTERSTVA VNITRA ČR 211**

Bonusy 2024



až **1000** Kč

**na rehabilitaci, rázovou vlnu nebo sport
za účast na screeningovém vyšetření**

více
informací



**Nejste ještě u nás?
Přidejte se k nám**

www.211.cz

SYSTÉM VÝDEJE STARTOVNÍCH BALÍČKŮ

Rozesílka před závodem

Takřka polovina přihlášených využila možnosti nechat si balíček doručit domů společností Zásilkovna, která je bude doručovat mezi 7. a 12. srpnem. Tuto možnost měli všichni, jenž vyplnili check-in nebo registraci do závodu před 28. červencem 2024.

Pokud ti balíček z nějakého důvodu nedorazí, pravděpodobně o tom budeme vědět, vrátí se k nám a bude k vyzvednutí v prezenci v pátek i v sobotu. Pro jistotu nám napiš e-mail a domluvíme se, kdy si jej vyzvedneš.

Vyzvednutí v Kanceláři závodu

Startovní balíček i jeho partnerskou část si můžeš vyzvednout v kanceláři závodu, která je umístěna v radničním sále Staré radnice.

Otevírací doba Kanceláře závodu

Pátek 16.00 až 20.00 | Sobota 9.00 až 19.00

V sobotu výdej Startovních balíčků jen do 12.00!!!


ZPŮSOBY PŘIPEVNĚNÍ STARTOVNÍHO ČÍSLA A SAMOLEPKY



Ideální způsob uchycení startovního čísla



Ideální způsob uchycení samolepky na sedlovku



Možný způsob uchycení startovního čísla, když máš integrovaný kokpit

L'ÉTAPE

CZECH REPUBLIC

BY TOUR DE FRANCE

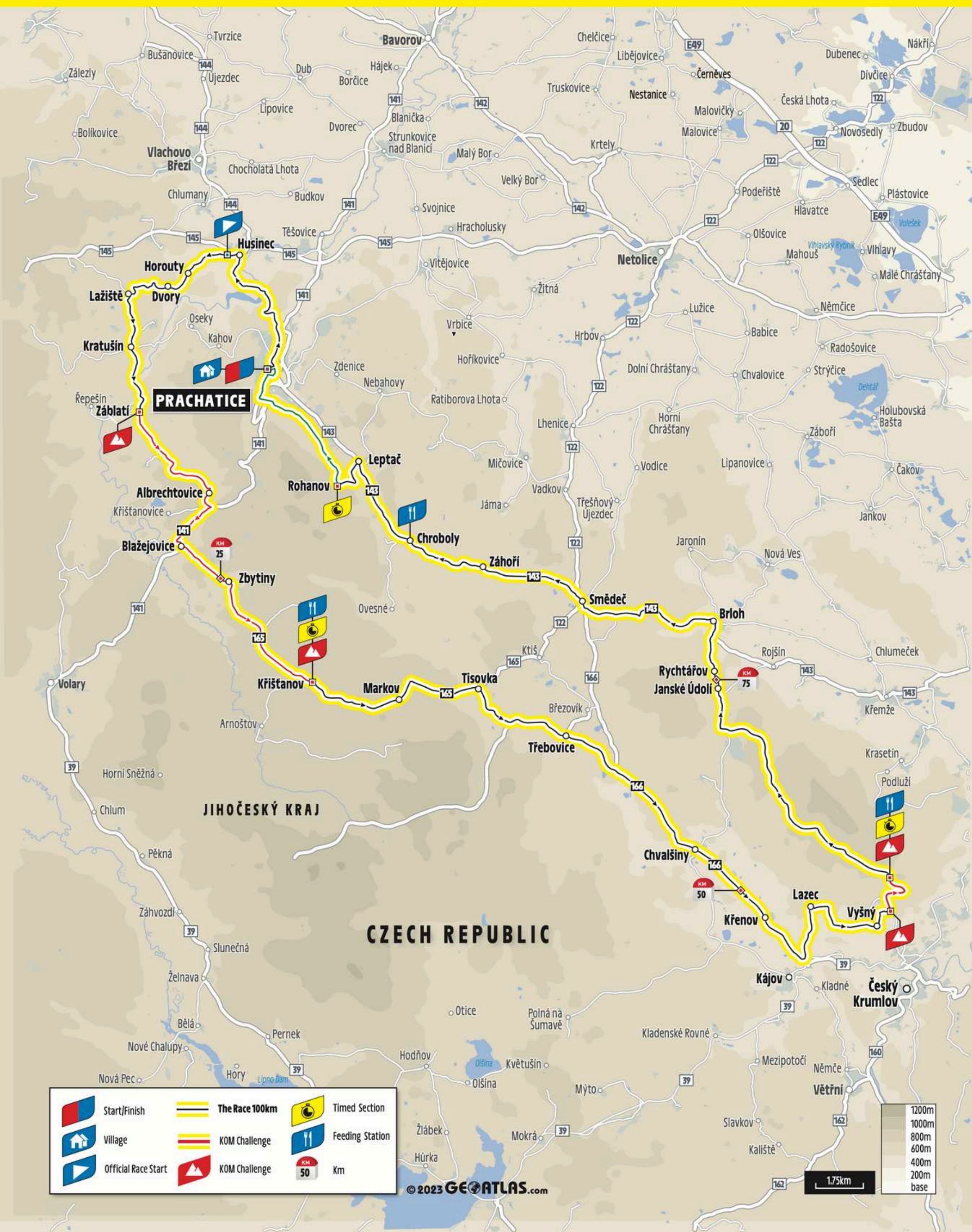
PRESENTED BY SKODA

TRASA ZÁVODU

L'ÉTAPE CZECH REPUBLIC BY TOUR DE FRANCE

MOUNTAIN STAGE - PRACHATICE STAGE

August 17, 2024 - 100KM - ELEVATION GAIN + 2100M




PROFIL TRASY A VRCHAŘSKÝCH SEGMENTŮ



L'ÉTAPE CZECH REPUBLIC BY TOUR DE FRANCE - KOM PROFILE - KRISTANOV CLIMB August 17, 2024 - Prachatice - 14,6KM - 5% average



L'ÉTAPE CZECH REPUBLIC BY TOUR DE FRANCE - MOUNTAIN STAGE- Kletř Climb August 17, 2024 - PRAGUE - 2,7KM - 7,5% AVERAGE



popis místa	délka úseku	čas prvního	čas posledního
Prachatice Velké náměstí - SLAVNOSTNÍ START		13:00:00	13:05:00
Kříž - konec stoupání	2,00	13:04:48	13:13:00
Hrász	1,60	13:07:33	13:17:48
Husinec	2,20	13:11:19	13:24:24
OSTRÝ START	0,20	13:11:39	13:25:00
Horouty	1,90	13:15:27	13:32:36
Dvory	1,10	13:17:39	13:37:41
Lažiště	2,00	13:21:39	13:46:54
Kratušín	2,00	13:24:09	13:51:42
Záblatí	2,70	13:27:32	13:57:06
Albrechtovice	4,50	13:36:32	14:15:06
Odbočka na 141	0,80	13:38:15	14:18:48
Motorest Blažejovice -> 165	2,10	13:41:15	14:23:00
Zbytiny	2,40	13:44:40	14:32:00
Křišťanov - Občerstvovačka	5,30	13:54:02	14:51:52
Markov - sjezd	3,40	13:57:26	14:58:40
Tisovka - odbočka ze 165 - vojenský prostor	3,50	14:01:15	15:06:27
Třebovice	4,30	14:09:19	15:23:39
odbočka zpět na 166	2,30	14:11:58	15:29:10
Chvalšína nám.	4,50	14:16:52	15:39:10
Křenov	3,80	14:21:15	15:48:18
Odbočka na Lazec	2,00	14:23:39	15:53:18
Lazec	2,10	14:28:19	16:01:42
Vyšný	2,90	14:32:40	16:08:39
Start - horská prémie	1,00	14:35:40	16:14:39
Cíl - horská prémie + Občerstvovačka	2,90	14:44:22	16:32:03
Vrchol stoupání -> dlouhé klesání	3,80	14:52:49	16:47:15
Nová Hospoda	5,90	14:59:15	16:56:06
Jánské údolí	1,50	15:00:38	16:58:40
Rychtářov	0,80	15:01:38	17:00:36
Brloch -> 143	1,70	15:03:17	17:03:31
Kuklov	3,50	15:09:51	17:17:31
Smědeč	2,30	15:12:47	17:23:47
Záhoří	4,00	15:20:17	17:40:55
Chroboly - Občerstvovačka	3,10	15:26:06	17:54:13
Leptač - železniční přejezd	3,50	15:29:36	18:00:13
Rohanov - CÍL MĚŘENÉHO ZÁVODU	1,60	15:34:56	18:12:13
Lázně sv. Markéty	4,10	15:39:24	18:22:03
Prachatice - Zlatá ztežka	0,70	15:40:14	18:23:44
ul. Jánská	1,00	15:41:26	18:26:08
Prachatice - SLAVNOSTNÍ CÍL	0,80	15:42:24	18:28:03
	101,8		

PICK UP AREA
SBĚRNÉ MÍSTO



DANGEROUS DOWNHILL
NEBEZPEČNÝ SJEZD



KEEP RIGHT
DRŽ SE V PRAVO



KEEP LEFT
DRŽ SE VLEVO



SPEEDBUMP
RETARDÉR



UNEVEN ROAD
NEROVNÝ POVRCH



1 KM




500 M



250 M



WARNING
NEBEZPEČÍ



km 0,0 - 7,1: Neutrální zóna

Start na Velkém náměstí v Prachaticích je slavnostní. Píseckou branou se pojedě krokem stejně jako v následném sjezdu. I cyklisté na zadních pozicích mohou zůstat v klidu, peloton jim určitě neujede. Půjde o skvělou příležitost roztočit nohy, sladit se s jízdou v balíku a mentálně se připravit na ostrý start.

V tomto úseku je zakázáno vylepšovat si svou pozici v pelotonu riskantním předjížděním nebo nebezpečnou jízdou po chodníku. Sjezd se pojedě za zaváděcím vozem, končí ostrou zatáčkou vlevo. Až za obcí Husinec na kótě 7,9 km pak bude odměřován ostrý start.

Doporučení:

Nikam se nežeň, trasa je dlouhá. Tady závod nevyhraješ, ale naopak ho můžeš celý ztratit, a ještě zkazit den ostatním.


Důležité body a možné nebezpečí:

! km 2,2: ostrá zatáčka vlevo

! km 2,6: ostrá zatáčka vpravo

! km 3,5: ostrá zatáčka vlevo na hráz vodní nádrže Husinec

! km 5,7: ostrá zatáčka vlevo



km 7,1 - 15,7: Horouty - Záblatí

Ideální pasáž chytit rytmus a dostat se do tempa. Po neutrální zóně se pojedete téměř dvanáct kilometrů ve stoupání. Jde o úsek houpavého charakteru, kde se střídají středně dlouhé kopce s krátkými sjezdy.

Před obcí Horouty se sklon silnice dostane na pár desítek metrů do dvouciferných čísel. První stoupání na trase vrcholí v obci Dvory a je dlouhé 1750 metrů s průměrným sklonem 4,9 procenta, kdy je třeba zdolat 87 výškových metrů.

Peloton se tady určitě rozdělí. Každý si najde místo ve skupině odpovídající výkonnosti.

Před příjezdem do malebné obce Lažiště se silnice pěkně zvedne a závodníci musí na 910 metrech zdolat 56 výškových metrů. Sklon je v průměru 5,6 procent.

Pro ty, kteří nebudou honit každou vteřinu, se nabízí panoramatické výhledy: vpravo za ideálních podmínek vrch Boubín, vlevo vrch Volovický či Petrovický a krásná příroda Pošumaví.

Doporučení:

Závod začal, nyní máš jedinečnou šanci vylepšit pozici v balíku. Ale pozor ať nevystřílíš náboje hned v prvním kopci. Krásám šumavské přírody je snadné podlehnout a nechat se vybláznit.

Důležité body a možné nebezpečí:

! km 7,4: začátek ostrého stoupání do obce Dvory

! km 12,3: sjezd přes Kratušín

! km 14,3: začátek stoupání

km 15,7 - 30,8: Záblatí - Křišťanov

Prakticky kontinuální stoupání. Computer na kole ti bude místy hlásit klidně i sklon 22 procent, tak nebuď překvapený. Celkem 5230 metrů dlouhý výjezd, kdy cyklisté pokoří 217 výškových metrů, má průměr 4,1 procenta. Až zdoláš první pasáž dlouhou pět kilometrů, přijde "odpočinek" právě na Libínském sedle.

Následuje ostrý nástup směrem na Zbytiny. Kopec až na vrchol v aplikaci Strava měří 6680 metrů, 121 výškových metrů a průměrný sklon 1,8 procenta. Poslední kilometr výjezdu do Křišťanova je skutečně "lahůdkou" pro vrchaře. Za Tetřívčím potokem se silnice zvedne do stoupání, které má v úvodu 14 procent. Po pár desítkách metrů se stane kopec přívětivějším, nicméně pořád bude potřeba zdolávat silnici nakloněnou mezi 6-9 procenty.

Úsek je součástí Rouvy segmentu, který se započítává do vrchařské soutěže. Celkem 14,74 km při převýšení 480 metrů!

Doporučení:

První prověrka připravenosti. Nedržte se za každou cenu skupiny, v níž budete za oči. Následek nerozvážně zvoleného tempa může směřovat do sběrného autobusu ještě před polovinou závodu.

Důležité body a možné nebezpečí:

!!! km 21: odbočení vpravo na hlavní silnici od Libínského sedla


!!! km 21-22,8: úsek Albrechtovice-Blažejovice se pojedje v levé straně vozovky, která bude oddělená a bude ji hlídat Policie České republiky

km 22,8: odbočení vlevo z hlavní silnice

km 22,8: roleta na vozovce

km 26,1: železniční přejezd mimo provoz

!!!km 16,1-30,8: KOM Záblatí-Křišťanov



km 30,8 – 56,7: Křišťanov - Chvalšiny - Lazec

Po občerstvovací stanici se ještě pár set metrů pojede v mírném stoupání, tudíž není třeba se strachovat, že do následného parádního sjezdu najedete vychladlí po zastávce pro doplnění energie i bidonů.

Kolem obce Markov pozor na záludné zatáčky, zejména pak na pravotočivou šikanu 600 metrů za obcí.

Sjezd do obce Tisovka je parádní po krásné široké silnici. Klesat se bude i dál až k hranici vojenského prostoru Boletice.

Po levé ruce bude Matouškův kopec a než se vydrápete do zaniklé obce Sádlno, bude potřeba zdolat 600 metrů ve stoupání, kde mají krátké pasáže opět i dvouciferný sklon. Následuje sjezd až do osady Třebovice a průjezd tankovou střelnicí (toho času mimo provoz). Po průjezdu přes vojenský újezd Boletice bude peloton čekat 1380 metrů dlouhé stoupání s převýšením 66 metrů při průměrném sklonu 4,8 procenta. Navazuje kontinuální lehce skloněná rovina do obce Chvalšiny ležící na okraji Chráněné krajinné oblasti Blanský les.

Z Chvalšin následuje jeden z mála delších rovinatých úseků trasy. Jde o přípravu na nejtěžší část trasy.

Doporučení:

Tohle je cyklistické nebe. Většinou se pojede z kopce. V pasáži od Třebovic na Křenovský Dvůr je ideální jet ve skupině, spolupracovat, odpočinout si a připravit se na nejtěžší část trasy.

Důležité body a možné nebezpečí:


!!! 35,1: ostré odbočení vpravo za obcí Markov

!!! km 37,6: ostré odbočení vpravo v obci Tisovka

!!! km 38,6: vjezd do vojenského prostoru Boletice

km 38,6 – 39,4: úzká silnice

pokračování na další straně...



km 38,7 – 39,2: ostrá stojka

km 39,5: odbočení vpravo.

km 40,2: zatáčka vlevo

km 40,4: průjezd přes tankovou a dělostřeleckou střelnici

km 41,9: odbočení vpravo v Třebovicích

km 46,2: začátek sjezdu

km 48,7: odbočení vlevo do Chvalšín

km 48,8: ostré odbočení vpravo

km 49,0: ostré odbočení vpravo

km 54,6: odbočení vlevo

km 54,8: odbočení vlevo


DrWitt

Zdroj vitamínů

pro správnou hydrataci během sportovního výkonu.

ACTIVE DRINK





km 56,7 - 66,3: Lazec - Plánský

Vrchařská příprava v podobě výjezdu do Lazce. Mírné stoupání, nicméně téměř dva kilometry dlouhé. Pak následuje sjezd do obce Vyšný a definice Horské etapy... Nastoupáno bude už přes tisíc metrů a do cesty se postaví majestátní Klet.

Změna prostředí přinese i změnu charakteru trasy. Dál se pojedete po krásném asfaltu, který je většinou skrytý v lese tudíž přívětivý za každého počasí.

Jsou zde dlouhé prudké úseky. Celkem tady peloton na osmi kilometrech zdolá převýšení 334 metrů. Po úvodním zahřátí přijde pasáž, kde je sklon čtrnáct procent, před křižovatkou u parkoviště poskočí ještě o jedno číslo nahoru a následně se sklon ustálí v rozmezí 10 až 15 procent až do levotočivé zatáčky pod vrchol Granátník, kde je turistický přístřešek Přísečná. V aplikaci Strava tady drží rekordy biker Martin Stošek a silniční cyklista Karel Camrda.

V úseku je druhá vrchařská prémie, tak máš o motivaci postaráno.

U rozcestníku Plánský/Kájov, od něhož je možné vystoupat na Klet, bude připravena občerstvovací stanice.

Doporučení:

Pořádně se do toho obuj. Jen bacha, ať nejedeš přes závit. Musíš pokořit 330 výškových metrů na osmi kilometrech...


Důležité body a možné nebezpečí:

!!! km: 57,5: odbočení vpravo

!!! Km: 58,1: odbočení vlevo

!!! Km 61 - 63: KOM - vrchařská prémie Klet

km: 63,5: občerstvovací stanice Modrý obrázek



km 66,3 - 82,7: Plánský - Smědeč

Za Plánským začne úzká lesní cesta příjemně klesat. Ale pozor, ještě není úplně vyhráno a Blanský les ještě nohy otestuje. Pár set metrů bude třeba pořádně přišlápnout a zdolat další výškové metry, než se spustíte směrem na osadu Rohy a následně obec Nová Hospoda.

Přes Janské Údolí se dostanete do Brloha. Sjezd do obce je hodně rychlý!

Výjezd z obce Brloh směrem na Kuklov je dlouhý 3900 metrů. Úvodních 1900 je však pozvolných a sklon kolísá mezi dvěma až čtyřmi procenty. Ale závěr... 2000 metrů s průměrem 6,4 procenta a převýšením 130 metrů. Triatlonový reprezentant František Linduška a závodník formace Burgos Karel Vacek vylétli stoupání za 4:55 minuty! Kopec je to jezdivý, jeho závěr je přeci jen náročnější, ale nijak extrémně.

Doporučení:

Sjezd do Nové Hospody je dlouhý, ale udržte koncentraci. Silnice je úzká, zatáčky poměrně prudké a některé jsou nepředvídatelné. Směrem na Kuklov je možné kopec vyletět na velkou "placku" pokud se budete cítit, ale pořád bude následně chybět do cíle ještě patnáct kilometrů se závěrečnou vrchařskou laskominou, tudíž taktiku dobře promyslete.

Důležité body a možné nebezpečí:


km 68,8: odbočení vlevo

km 68,9: ostré odbočení vpravo

km 71,6: začátek sjezdu úzkou silnicí

km 73,2: odbočení vpravo (Nová Hospoda)

km 77,5: odbočení vlevo v obci Brloh



km 82,7 - 90,1: Smědeč - Chroboly

Průjezd obcí Smědeč bude veden jedním pruhem pod dohledem příslušníků Dopravní policie České republiky.

Ze Smědče na Chroboly čeká nenápadný kopec, který je dlouhý 2070 metrů s průměrným sklonem 4,7 procent a převýšením 97 metrů. Nejde o nic dramatického, ale při porci "polknutých" kilometrů a výškových metrů ani nic příjemného.

V Chrobotech je připravena občerstvovací stanice.

Doporučení:

Drž si svoje tempo. A pokud to bude možné, zůstaň ve skupině, abys ušetřil síly na nenápadné, leč brutální finále, které se jmenuje Rohanov.

Důležité body a možné nebezpečí:

!!! km: 82,7 - 83,3: průjezd obcí Smědeč bude řízen PČR

!!! Km 90: občerstvovací stanice

ROUVY

L'ÉTAPE
CZECH REPUBLIC

BY TOUR DE FRANCE

PRESENTED BY SKODA



TVŮJ DOKONALÝ TRÉNINKOVÝ PARTÁK!

ROUVY je světovou jedničkou mezi indoor cyklistickými aplikacemi, díky kterým můžeš jezdit, závodit a trénovat na více než 1300 reálných trasách z celého světa, včetně L'Etape tras.

Chceš prozkoumat novou trasu, dostat se do formy díky tréninkovému plánu nebo zůstat v kondici na novou sezónu? ROUVY je tu pro tebe!



**SKENUJ A JEZDI
1 MĚSÍC ZDARMA**

Oskenuj QR kód a jezdi 1 měsíc na ROUVY zdarma.

Windows


Android

iOS

iPadOS

tvOS (Apple TV)

KEEP GOING



km 90,1 – 101,8: Chroboly - Prachatice

Sjezd na Leptač je za odměnu, ale až odbočíte z hlavní silnice, přijde skutečné peklo pro unavené nohy.

Kopec na Rohanov je dlouhý 1580 metrů s převýšením 153 metrů a průměrným sklonem 9,6 procent! Výstup tady začne na pětiprocentním kopci a v zatáčce nad železnicí přijde pasáž, kdy sklon bude nepřetržitě dvouciferný. A až to povolí, pořád má silnice kolem deseti procent. Vyždímej ze sebe všechno, protože na vrcholu bude časomíra a konec závodu na čas!

Následný sjezd do údolíčka tvoří pasáž několika ostrých zatáček, které jsou extrémně prudké a odkloněné. Už se nepojede na čas, jen je třeba dojet do Prachatic na náměstí, kde si užiješ ovace publika a na krk ti pověsíme účastnickou medaili.

Doporučení:

V kopci na Rohanov použij všechno, co zůstalo v nádrži. Ve sjezdu na Prachatice drž koncentraci, protože i umění bezchybných sjezdů dělá šampiony. A pak už si jen užívej pocit borce, který zdolal Horskou etapu L'Étape Czech Republic by Tour de France.

Důležité body a možné nebezpečí:

km 93,6: ostrá zatáčka vlevo v obci Leptač

km 94: železniční přejezd

!!!km 95,1: KONEC MĚŘENÉHO ZÁVODU

!!!km 95,2: velmi příkrý sjezd

km 95,7: odbočení vlevo

!!!km 95,8: velmi ostrá pravá zatáčka ve sjezdu


!!!km 95,8: velmi ostrá levá zatáčka ve sjezdu

km 100,2: odbočení vpravo na Zlatou stezku

km 100,9: odbočení vpravo

!!! km 101,7: kruhový objezd, který se bude projíždět vlevo

km 101,8: Slavnostní cíl



Občerstvovací stanice

Umístění občerstvovacích stanic najdeš na mapě závodu.

Na trase závodu budou 3 občerstvovací stanice.

První je umístěna na 31. kilometru v obci Kratušín.

Druhá je umístěna na 63,5 kilometru na rozcestí U Modrého obrázku za koncem vrchařského měřeného segmentu.

Třetí je umístěna na 90. kilometru v obci Chroboly.

Občerstvovací stanice budou poskytovat různé druhy sladkých a slaných pokrmů a také energetické produkty od našeho partnera v oblasti výživy společnosti ISOSTAR.

Na každé občerstvovací stanici bude připraveno několik stovek naplněných bidonů od Škoda Auto. Zároveň budeš mít možnost doplnit si svůj bidon z připraveného barelu s vodou nebo ionťákem. Z bezpečnostních důvodů nebude obsluha občerstvovaček bidony podávat.

Zhruba 200 m před a za občerstvovací stanici bude označen začátek a konec Občerstvovací zóny, kde můžeš přijímat občerstvení od svého doprovodu a zároveň se zde můžeš zbavit odpadu.

Odhazování odpadků kdekoliv jinde na trati bude trestáno diskvalifikací.

Poslední občerstvení v podobě melounů, vody a osvěžení od DrWitt a Rajec na tebe bude čekat za cílem.

Časomíra

Každý jezdec obdrží ve startovním balíčku dva časoměrné čipy. Jeden je umístěný na startovní číslo na řídítka, druhý na samolepce na sedlovou trubku. Každý závodník je povinen si obě čísla řádně připevnit na kolo. Názorná ukázka na straně 19 tohoto dokumentu. Startovní číslo i samolepka jsou majetkem organizátora, a to až do projetí závodníka cílem nebo ukončení závodu.


Startovní čas je pro všechny stejný a počíná běžet startovním výstřelem.

Hlavní cílová časomíra bude umístěna na vrcholu stoupání Rohanov.

Sjezd z Rohanova do Prachatic je nezávodní. Pro úspěšné dokončení závodu je nutné, aby každý závodník projel cílovou bránou na Velkém náměstí v Prachaticích do 20 minut od projetí časomíry v Rohanově.

Průběžné i celkové výsledky budou zveřejňovány on-line na webu závodu a na stránce www.sportsoft.cz.





VYPSANÉ INDIVIDUÁLNÍ SOUTĚŽE O DRESY TOUR DE FRANCE

Absolutní vítěz v kategorii muži a ženy

Žlutý dres pro závodníka, který trasu závodu projede v nejkratším case. Žlutý trikot získá první muž a první žena, kteří projedou cílovou čarou jako první.

Král/královna kopců

Puntíkováný dres pro nejlepšího vrchaře Horské etapy. Vítězem je závodník, který měřené vrchařské úseky projede v nejkratším čase. Měřené vrchařské úseky, které se do soutěže budou započítávat jsou dva - Rouvy segment a Kletř.

Nejmladší jezdec/jezdka

Bílý dres pro nejlepšího mladého závodníka z kategorie JM1/JW1. Vítězem se stává závodník s nejkratším celkovým časem.

Vyhlášení vítězů soutěží o dresy Tour de France proběhne v sobotu od cca 17.00 na hlavním pódiu v L'Étape vesničce.

VYPSANÉ INDIVIDUÁLNÍ KATEGORIE DLE VĚKU A POHLAVÍ A SPECIÁLNÍ KATEGORIE HEROES

Věcná ocenění obdrží tři první závodníci v každé vypsané a obsazené kategorii.

Kompletní vypsané kategorie dle věku a pohlaví lze nalézt v propozicích na webu závodu.

Speciální kategorie HEROES

Vyhlášení vítězů individuálních kategorií dle věku a pohlaví a speciální kategorie HEROES proběhne v sobotu na pódiu v L'Etape vesničce.



SOUTĚŽ TÝMŮ

Tým se skládá PŘESNĚ z 5 závodníků. Členové týmu SOUTĚŽÍ v individuální klasifikaci.

Týmová klasifikace má tyto vypsane kategorie: Muži MT, Ženy WT, Mixy XT.

Pořadí týmu bude určeno časem 4. člena/členky týmu v cíli, přičemž u kategorie Mixy XT je podmínkou, aby minimálně jeden člen týmu na započítávané pozici, byl opačného pohlaví. Členové týmu musí nastoupit v totožných dresech.

Vyhlášení vítězů týmové soutěže proběhne v sobotu od cca 18.00 na pódiu v L'Etape vesničce.



FANPOINTY A REKLAMNÍ KARAVANA

Stejně jako samotná Tour de France není jen o závodění a závodnících, nebude taková ani L'Etape Czech Republic. Každoročně se podél trasy slavného závodu sejde více než 15 milionů diváků a nadšených fanoušků.

Abychom se naší předloze alespoň trochu přiblížili, připravili jsme několik fanouškovských míst a aktivit.

Fanouškovské místo v Prachaticích na Velkém náměstí

Vidět na vlastní oči start tisícihlavého pelotonu je zážitek, ze kterého má ne jeden husí kůži. Start je naplánován na 13.00, příjezd vítěze se očekává mezi 15.35 a 15.45. Průběh závodu budeme sledovat na velkoplošné obrazovce.

Fanpointy v obcích

Celkem 9 obcí ležících na trase závodu vyslyšelo letos naši výzvu a zapojilo se do vytváření bouřlivé atmosféry, která žene účastníky závodu směrem k cíli jako vichřice do zad.

Na webu závodu najdeš umístění všech fanpointů. Lákají na skvělou atmosféru, pivo za dotované ceny, nealko zdarma, doprovodný program a bombastickou reklamní karavanu, která dorazí zhruba hodinu a půl až hodinu před prvními závodníky.

Reklamní karavana

Reklamní karavana se skládá z historických i současných vozidel ŠKODA a dalších partnerů. Projede takřka celou trasu závodu, bude zastavovat ve fanpointech a rozdávat fandící pomůcky a reklamní předměty.

Kompletní informace pro fanoušky a diváky [zde...](#)

MEDIÁLNÍ POKRYTÍ

Živé vstupy a reportáže na ČT Sport

Generální mediální partner závodu bude přinášet přehled aktuální situace v celkem 5 živých vstupech do vysílání stanice ČT Sport.

V sobotu večer následně odvysílá krátký souhrn celého závodního dne a v týdnu po akci zhruba 20minutový sestřih.

Předpokládaná vysílací časy:

Sobota 17. 8.:

12:00/ vstup 1

12:50/ vstup 2

13:50/ vstup 3

14:50/ vstup 4

15:35/ vstup 5

23:05/ sumář dne

Sobota 22. 8.

15:25/ sestřih

Live report na webu roadcycling.cz

Na webu www.roadcycling.cz pojedou live report z vývoje závodu Horské etapy, který bude doplněný o kvalitní fotografie s popisem.

GENERÁLNÍ PARTNER



HLAVNÍ PARTNEŘI



EXKLUZIVNÍ PARTNER



PARTNEŘI



INSTITUCIONÁLNÍ PARTNEŘI



GENERÁLNÍ MEDIÁLNÍ PARTNER



HLAVNÍ MEDIÁLNÍ PARTNEŘI



MEDIÁLNÍ PARTNER



OFICIÁLNÍ DODAVATELÉ



RAMIRENT

SPOLUORGANIZÁTOŘI



**DĚKUJEME VŠEM PARTNERŮM ZA PODPORU
A SPOLUPRÁCI.**

ZÁCHRANKA:

+ 420 728 155 155

INFO LINKA ZÁVODU:

+ 420 731 907 593

E-MAIL:

INFO@LETAPECZECH.CZ

